

FOGLIO	MAPPALE	DESTINAZIONE D'USO	SUPERFICIE mq.	PROPRIETA'
13	89	prato	760	Comune di Villanova del Sillaro
13	249	sem.irriguo	4.098	Comune di Villanova del Sillaro
13	358	sem.irriguo	2.533	Comune di Villanova del Sillaro
13	nc.	Piazza della Chiesa	1.100	Comune di Villanova del Sillaro
13	95	ente urbano	590	Parrocchia dei SS Michele A. e Nicola V.
13	101	sem.irriguo	330	Parrocchia dei SS Michele A. e Nicola V.
TOTALE			9.411	
13	91	ente urbano	530	La Pianura

ELENCO MAPPALI



ESTATTO DI MAPPA Foglio 13
scala 1 : 2000

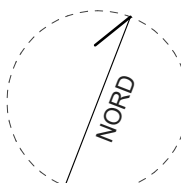


Sezione A/A - attuale



Planimetria attuale



LOCALIZZAZIONE TERRITORIALE

Comune di VILLANOVA DEL SILLARO Provincia di Lodi	identif. catastale:		
	Foglio	Particella	Sub
	13	89 - 95 - 101	
	13	249 - 358	
autorizzazione:			
oggetto :	PROGETTO WELLNESS VP4: Giardino delle essenze e percorso benessere		
soggetti attuatori:	Comune di Villanova del Sillaro Via della Vittoria, 1 - 26818 Villanova del Sillaro (LO) Tel. +39.0371.230021 e-mail: tecnico@comune.villanova.lo.it PEC: comune.villanovadsillaro@pec.regione.lombardia.it		
disegno:	PROGETTO DEFINITIVO - ESECUTIVO		
	Inquadramento territoriale e rilievo:		
	- Localizzazione territoriale; - Estratto di mappa; - Elenco mappali; - Planimetria stato attuale; - Sezione A/A stato attuale.		
impresa:			
progettisti:	 		
	STUDIO PAVESI ARCHITETTURA E URBANISTICA <small>Dott. Arch. Francesco Pavese Dott. Arch. Riccardo Pavese</small>		
data :	maggio 2023	scala :	tavola n°
egg. :		1:500 1:1000	1
file :			